

Guía rápida Complete Streets

¿Qué es un Complete Street?

Un Complete Street (Calle completa) es una calle diseñada para que todos los usuarios la sientan segura y acogedora. Los Complete Streets hacen que sea fácil cruzar la calle, andar a los comercios e ir en bicicleta al trabajo. Los Complete Streets permiten a los autobuses ir en hora y hacen que andar hacia y desde las estaciones de tren y metro sea seguro para los peatones.



Foto: Planetizen

El movimiento Complete Streets está creciendo. Hasta la fecha, más de 1.325 agencias a nivel local, regional y estatal han adoptado políticas de Complete Streets, alcanzando más de 14.000 políticas a nivel nacional.

Beneficios de los Complete Streets



Salvan vidas: Cuando diseñamos nuestras calles para priorizar el movimiento de automóviles —no de personas— tan rápido como sea posible, estamos creando entornos peligrosos y ajetrechos que propician un tráfico violento, lesiones y muertes. Un enfoque Complete Streets antepone la seguridad a la velocidad.

Fortalecen el tejido social: Los Complete Streets ayudan a crear calles que no sólo actúan como redes de transporte sostenibles, sino como grandes espacios donde la gente se puede encontrar y conocer.



Incrementan la actividad física: Los Complete Streets ayudan a combatir el cambio climático y promueven hábitos de vida saludables al aportar opciones seguras y cómodas que animan a más gente a estar activa, reduciendo la congestión de tráfico.

Construyen calles más inteligentes: A Una aproximación Complete Streets conlleva un enfoque más sensible a nivel medioambiental que incorpora métodos “smart” como señales inteligentes y sistemas de orientación.



¿Cómo funcionan?

No existe una aproximación única para crear Complete Streets. Idealmente, cada Complete Street se diseña para responder al contexto de la comunidad a la que sirve.

Un Complete Street rural se verá bastante distinto a un Complete Street en una área densamente urbana, pero ambos estarán diseñados para promover la seguridad, la accesibilidad, el transporte activo y el contacto entre todos los usuarios de la vía.

1 National Complete Streets Coalition: <https://smartgrowthamerica.org/program/national-complete-streets-coalition/>

Estudio de caso de un Complete Street: Commonwealth Avenue





Imagen: BETA Group Inc.


El rediseño de la Commonwealth Avenue muestra un enfoque de Complete Street, que toma en cuenta en su diseño la seguridad de los peatones, los ciclistas, los conductores y los viajeros que suben y bajan de los autobuses y trenes. El proyecto está actualmente en construcción y cuando termine incluirá intersecciones y cruces mejorados, paradas de autobús rediseñadas, carril para ciclistas segregado, un nuevo alumbrado público, paisajismo y mobiliario urbano.

Las organizaciones de activismo local, incluida LivableStreets, han influido exitosamente en el proyecto, ayudando a hacer de la Commonwealth Avenue una de las avenidas multimodales más innovadores del país.

Qué puedes hacer tú

 **Aboga:** Participa en reuniones públicas y defiende los beneficios de los Complete Streets.

 **Educa:** Comparte esta guía, habla con tus vecinos, consigue el apoyo de la comunidad y luego reúnete con tus representantes, medios de comunicación, expertos y demás para discutir los beneficios de los Complete Streets.

 **Actívate:** Entérate de cómo tu comunidad puede organizar un proyecto demostrativo para simular medidas de control de tráfico e influir a los líderes municipales para que pasen a la acción.

Los iconos son cortesía de Canva y The Noun Project. Sus creadores son Stephen Plaster, mikicon, chabib ali machbub, Kangrif, Gregor Cresnar y LA Great Streets